歩いて魅力発見！ 港北区 ウォーキングマップ

区内の史跡や寺社、
公園などを巡る4コースを
紹介するウォーキング
マップの第二弾！
地図を片手に散策して、
港北区の魅力を
たくさん発見してください。

晩秋の菊名池公園　保科 桃子さん
「港北まちの魅力フォトコンテスト」自然環境部門賞

掲載コース

Aコース 昔を訪ねて日吉の裏道めぐり 約6.0km
日吉駅～日吉の丘公園～箕輪洞谷横穴墓群跡～大聖院～諏訪神社～熊野神社～保福寺～慶應義塾大学日吉キャンパス～日吉駅

Bコース 綱島の旧家と緑をたずねる 約5.8km
綱島駅～池谷家～諏訪神社～長福寺～綱島古墳～綱島公園～綱島市民の森～飯田家～東照寺～綱島駅

Cコース 妙蓮寺・菊名の寺社めぐり 約5.0km
妙蓮寺駅～妙蓮寺～菊名池弁財天～菊名池公園～菊名桜山公園～蓮勝寺～菊名神社～本乗寺～八杉神社～菊名駅

Dコース 歴史の町 鳥山の今昔を歩く 約6.0km
小机駅～三会寺～鳥山八幡宮～将軍地蔵堂～馬頭観音堂～新横浜駅前公園～新横浜駅

Kohoku-ku Walking MAP partⅡ

©横浜市港北区ミスキー

写真で発見！港北の魅力



「綱島、水月山陽林寺桜と大銀杏」佐藤 一貫さん
「港北まちの魅力フォトコンテスト」景観部門賞

「プールの冬休み」保科 桃子さん　菊名池公園プール
「港北まちの魅力フォトコンテスト」景観部門賞

「語らい」大平 泰司さん　菊名桜山公園
「港北まちの魅力フォトコンテスト」自然環境部門賞

グループからのご依頼を受けて、各コースのガイドも行います。詳細はホームページをご覧ください。

「連合みこし渡御」峯岸 誠一さん　綱島熊野神社
「港北まちの魅力フォトコンテスト」カルチャー部門賞



「腹心の友」(花子とアンより)　大平 泰司さん　妙蓮寺
「2015こうほく梅の写真コンテスト」応募作品

「鶴見川の夕陽」湯川 修さん
「港北まちの魅力フォトコンテスト」自然環境部門賞

※このMAPには、平成26年度に実施した「港北まちの魅力フォトコンテスト」及び「2015こうほく梅の写真コンテスト」応募作品などを掲載しています。

発行：平成28年3月
港北区役所地域振興課・港北観光協会
〒222-0032 横浜市港北区大豆戸町26-1
TEL 045-540-2239　FAX 045-540-2245
デザイン：吾妻印刷株式会社
制作協力：港北ボランティアガイド http://kouhokuvg.yokohama

港北区 全域MAP

見どころを訪ねて港北区の魅力を
たくさん発見してください！



Bコース 池谷家



Bコース 綱島公園

Bコース 諏訪神社

Bコース 綱島市民の森

Bコース 長福寺

Bコース 飯田家

Bコース 綱島古墳

Bコース 東照寺



Dコース 三会寺



Dコース 鳥山八幡宮

Dコース 将軍地蔵堂

Dコース 馬頭観音堂（駒形明神）

Dコース 新横浜駅前公園

Cコース 八杉神社



Cコース 本乗寺

Cコース 菊名神社



Cコース 蓮勝寺

Aコース 日吉の丘公園

Aコース 箕輪洞谷横穴墓群跡

Aコース 大聖院

Aコース 諏訪神社

Aコース 熊野神社

Aコース 保福寺



Aコース 慶應義塾大学日吉キャンパス

Cコース 菊名池弁財天

Cコース 妙蓮寺

Cコース 菊名池公園